Preistoria Alpina - Museo Tridentino di Scienze Naturali	Vol. 19	pagg. 197-200	Trento 1984

B. BAGOLINI **T. PASQUALI**

Le Mésolithique dans la Chaîne du Lagorai

ABSTRACT

The Mesolithic in the Lagorai Chain

The preliminary results of a field research still in progress to locate mesolithic presences at high altitudes in the Lagorai Chain in Trentino, are discussed here.

Bernardino Bagolini, Museo Tridentino di Scienze Naturali, via Calepina 14, Trento.

Tullio Pasquali, via Taramelli 8, Trento.

A l'état actuel des connaissances, on est en mesure de formuler des hypothèses convaincantes sur les processus et les modalités qui ont présidé à la colonisation post-glaciaire préagricole du Trentin - Haut Adige. La découverte de quelques campements de groupes du Paléolithique supérieur tardif dans le Trentin méridional, au Monte Bondone et sur les bords des lacs d'Andalo et de Terlago, déplace la chronologie de l'origine de ces phénomènes pour le moins au IX millénaire avant J.C.

Ces dernières annés, on a commencé un travail de reconnaisance systématique sur le terrain de documentations de fréquentations paléo-mésolitique dans certains territoires échantillons parmi lesquels le massif du Baldo et du Bondone, la Chaîne du Lagorai et quelques aires dolomitiques du Haut Adige.

Les massifs du Baldo et du Bondone ont été choisis pour cette recherche car leur position et leur orientation nord-sud les situe comme liaison naturelle entre plaine, aires pede et préalpine et ensembles montagneux qui se trouvent plus à l'intérieur. A travers les morphologies douces des hauts plateaux de ces systèmes montagneux, les chasseurs du Paléolithique supérieur tardif se sont diffusés dans la partie méridionale de la région, créant les conditions nécessaires à la colonisation mésolithique successive, plus stable et plus capillaire.

Le choix de la Chaîne du Lagorai pour ces prospections regarde principalement la présence saisonnière de groupes mésolitiques en altitude, car il semble que les chasseurs du Paléolithique supérieur tardif n'aient pas atteint les ensembles montagneux de l'intérieur, et il se base sur un autre ordre de considérations.

La Chaîne du Lagorai a en effet une orientation est- ouest, qui la situe entre de grandes directrices de vallée qui débouchent au nord sur la Val di Fiemme et au sud sur la Valsugana, ce qui en fait une barrière à franchir aux points les plus aisés.

La ligne de partage de la Chaîne qui se développe sur une trentaine de km. est traversée par plusieurs cols où se trouvent souvent de petits lacs, et elle est riche en vastes prairies, surtout sur les plateaux en altitude du versant méridional sillonné de petits torrents et lieu de sources. Le Lagorai présente donc un milieu particulièrement favorable aux migrations estivales de chasse de groupes mésolithiques. Les recherches, réalisées au cours de l'été 82 et reprises actuellement, confirment pleinement ces hypothèses avec la découverte de nombreux campements et bivouacs disséminés tout le long de la dorsale. La recherche est facilitée par le fait que le Massif du Lagorai est constitué de roches cristallines sans affleurements de silex.

La distribution géographique de ces présences se révèle en outre très significative avec un grand nombre de témoignages relatifs aux deux pôles extrêmes de la chaîne qui constituent également les directrices principales de passage et de communication entre les versants opposés. Ces directrices sont centrées à l'ouest sur le Col Manghen et à l'est sur les cols Rolle et Colbricon. Le grand nombre de présences dans ces aires semble indi-

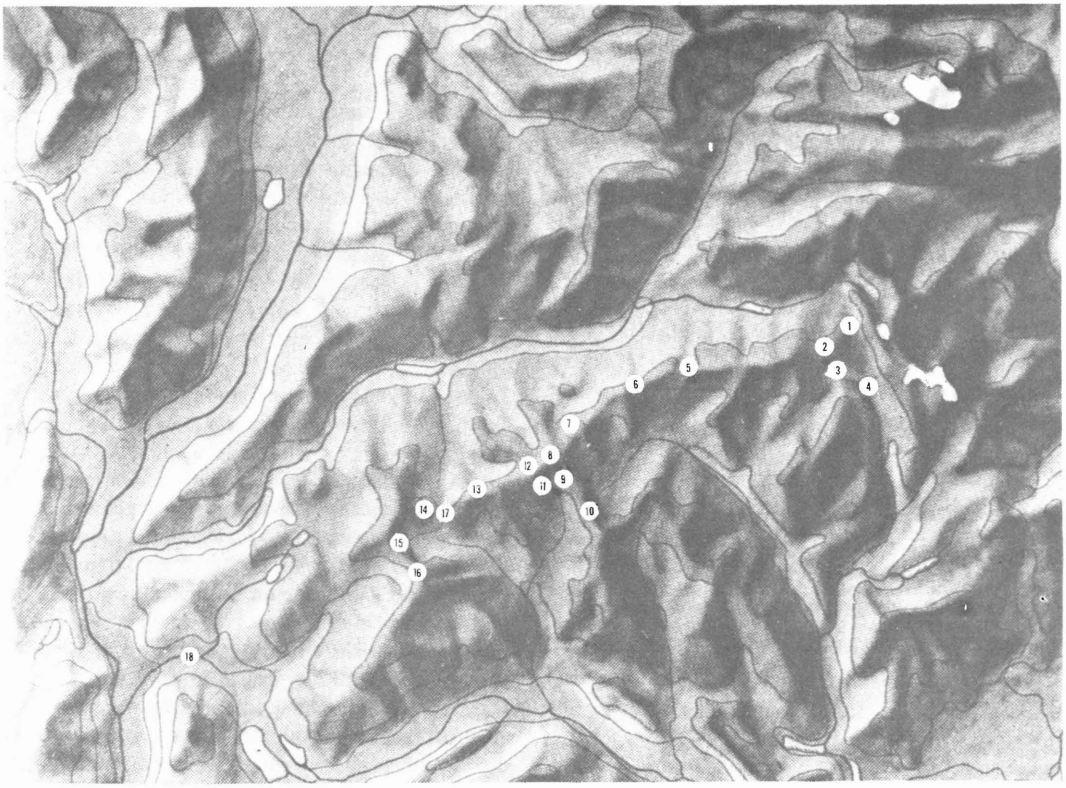

Fig. 1 - Distribution des sites mésolithiques sur la Chaîne du Lagorai

quer deux directrices différentes de pénétration et d'expansion successive en altitude. L'une à l'est entre Valsugana, Cismon, Travignolo et Fiemme. L'autre à l'ouest entre Valsugana, Calamento, Cadino et Fiemme. Les autres présences semblent s'insérer dans des lignes situées entre ces deux directrices principales et reliées à des passages et des cols secondaires. Il faut dire que dans la zone du Rolle d'autres directrices pourraient confluer, en direction du Feltrino et du Bellunese, et à ce propos, les découvertes des cols Valles, S. Pellegrino et Lusia pourraient être significatives.

Dans l'aire du Manghen, à des altitudes généralement plus élevées que celles du Rolle-Colbricon, on a découvert quatre sites (nn. 14-17) qui gravitent sur le bassin hydrographique du Brenta par l'intermédiaire du torrent Maso. Le site de Col Palù (n. 16) s'ouvre vers la Valsugana à travers la directrice de la Val dei Mocheni.

Le Col Cadin (n. 14) communique facilement avec le Col Manghen qui à son tour communique avec le Lac delle Buse (n. 13). La Forcella del Montalon (n. 12) est facilement reliée avec le Lac del Montalon (n. 11) et ce dernier avec la Val Campelle qui s'ouvre vers la Valsugana. La liaison en altitude entre la Forcella del Montalon (n. 12) et le Lac delle Stellune (n. 8) par contre n'est pas facile alors qu'il est facile de relier les deux sites à travers une directrice de vallée centrée sur la Val delle Stue qui s'ouvre vers la Val di Fiemme.

Les sites du Lac delle Stellune (n. 8), des Lacs delle Buse Basse (n. 9) et du Col di Cinque Croci (n. 10) se situent comme pont de liaison possible en altitude entre la Chaîne du Lagorai et le Massif de Cima d'Asta.

Dans l'ensemble, la position et la morphologie des sites de fréquentation donnent l'impression que il existe des situations de passage avec de grandes possibilités de déplacement, de transit entre les deux versants et de diffusion en altitude comme: l'aire Colbricon-Rolle, Lac delle Stellune-Forcella del Montalon, l'aire du Col Manghen. Alors qu'il y a d'autres situations, que nous pouvons définir d'une manière générale comme situations de tête, qui semblent s'épuiser sur l'un des deux versants et se manifester, avec de modestes concentrations de matériel, comme sièges de bivouacs occasionnels. Des sites de ce type, sépa-

Fig. 2 - Lac de Cadinello, col Manghen



Fig. 3 - Lac delle Buse

Fig. 4 - Lac de Montalon

Fig. 5 - Un des petits lacs delle Buse Basse

Fig. 6 - Lac delle Stellune

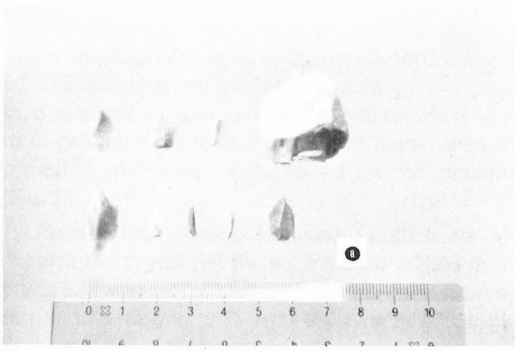

Fig. 7 - Lac delle Stellune, documentations mésolithiques

rés des principales directrices de fréquentation et de transit, semblent être ceux des Laghetti di Lagorai (n. 7), adossés au col escarpé; du Lac delle Trute (n. 5) qui surplombe en balcons sur Predazzo; du Col de Cagnon di Sopra (n. 15), col inaccessible et escarpé sur les deux versants.

Pour conclure, la découverte récente de présences mésolithiques à Castel Vedro (n. 18) sur le versant de Pergine semble ouvrir des perspectives pour repérer des itinéraires de communication possibles entre les sites du fond de la vallé de la Cuvette de Trente et les zones en altitude du Lagorai, centrés sur les directrices de la Val di Pinè et de la Val dei Mocheni, qui seront objet de recherches systématiques.

BIBLIOGRAPHIE

BAGOLINI B., 1982 - *Valle dell'Adige. Modello interpretativo della colonizzazione postglaciale di un territorio alpino fino all'introduzione dell'agricoltura.* 1° Conv. Naz. Soc. It. Ecologia Umana - Uomo e Territorio, Firenze, in corso di stampa.

BAGOLINI B., PASQUALI T., 1984 - *I cacciatori mesolitici nella Catena del Lagorai.* Annuario SAT, Trento, in corso di stampa.

BAGOLINI B., BROGLIO A., 1984 - *Il ruolo delle Alpi centrali nei tempi preistorici.* St. in onore di S. Puglisi, Roma, in corso di stampa.

RÉSUMÉ

Dans cette note on présente tout d'abord les résultats d'une première campagne de recherches pour le repérage de présences saisonnières de chasseurs mésolithiques aux altitudes élévées de la Chaîne du Lagorai dans le Trentin. Ces recherches continueront de façon systématique au cours des prochaines années.

La Chaîne du Lagorai est un vaste massif montagneux orienté est-ouest qui se situe entre les grandes directrices des Vallées de Fiemme et Fassa au nord et de la Valsugana au sud. En l'état actuel des connaissances, une présence mésolithique diffuse est attestée à environ deux mille mètres d'altitude, en particulier aux cols qui relient les deux versants du massif.

RIASSUNTO

In questa nota vengono presentati in via preliminare i risultati di una prima campagna di ricerca per la individuazione di presenze stagionali di cacciatori mesolitici alle alte quote della Catena del Lagorai nel Trentino. Tali ricerche continueranno in maniera sistematica nei prossimi anni.

La Catena del Lagorai è un vasto massiccio montuoso ad andamento est-ovest che si pone tra le grandi direttrici delle Valli di Fiemme e Fassa a nord e della Valsugana a sud. Allo stato attuale delle conoscenze è attestata una diffusa presenza mesolitica, attorno ai duemila metri di quota, soprattutto in corrispondenza dei passi che collegano i due versanti del massiccio.

SUMMARY

The preliminary results of a first field research to locate seasonal presences of mesolithic hunters at high altitudes in the Lagorai Chain in Trentino, are discussed in the paper. This research will continue in a systematic way in the next few years.

The Lagorai Chain is a vast mountain range which runs from east to west and is set between the great ridges of the Fiemme and Fassa Valleys to the north and the Valsugana to the south. The present knowledge attests a widespread mesolithic presence at an altitude of two thousand metres, specially near the passes which connect the two slopes of the massif.